



UNIVERSITÀ  
DEGLI STUDI  
DELL'AQUILA



CLIMA  
e  
TERRITORIO



REGIONE  
ABRUZZO







DIPARTIMENTO AGRICOLTURA



XXVI CONVEGNO NAZIONALE DI AGROMETEOROLOGIA

# La montagna in città

*Trekking urbano nel centro storico dell'Aquila*  
*Passeggiata aperta a tutti*



**Punto di ritrovo**  
Centro Congressi "Luigi Zordan"  
Piazza San Basilio, L'Aquila ore  
15.00

07

Giugno 2024

L'AQUILA

LOGO

## PERCORSO

Il trekking urbano si sviluppa nel centro storico dell'Aquila e con uno sguardo attento al circondario montano, fortemente connesso alla città, per conoscere l'ambiente, la storia, la cultura.

**CINQUE PUNTI PANORAMICI** dai quali scrutare le montagne in vista e conoscere le caratteristiche che le legano alla città.

### CINQUE PUNTI TEMATICI

- **Alpinismo** al Cippo de Marchi nel Parco del Castello
- **Fuori Porta la Montagna** a Porta Branconia
- **L'acqua risorsa di vita** alla piazzola di Ponte Belvedere
- **La transumanza e i gran tour al femminile** al Parco del Sole, presso l'Amphisculpture di Beverly Pepper
- **Abruzzo Regione Verde d'Europa** a Porta Leoni

**VISITA** al Museo delle Ceramiche di San Domenico, a cura del prof. Alfonso Forgione, Università degli Studi dell'Aquila

**I percorsi sono inclusivi e accessibili.**

Il trekking urbano è un progetto di:



Per Info:

Segreteria AIAM tel.: 011.432. 5037 / 3720

e-mail: [segreteria@agrometeorologia.it](mailto:segreteria@agrometeorologia.it), [aiaa.congr@gmail.com](mailto:aiaa.congr@gmail.com), [www.agrometeorologia.it](http://www.agrometeorologia.it)